



kelin

caudete de las fuentes

Va ser la capital del territori ibèric de la comarca



 RUTA DELS
IBERS
VALÈNCIA

Qui eren els ibers?

Els ibers van habitar la façana oriental de la península ibèrica entre els segles VI i II abans de la nostra era. Els trets culturals dels ibers variaven d'un territori a un altre. Els qui van habitar a la zona valenciana van ser denominats edetans i contestans per alguns viatgers i geògrafs grecollatins.

Constituïen una societat jerarquitzada, governada per una elit que organitzava l'explotació del camp i controlava les relacions comercials des de ciutats fortificades. La vida quotidiana es desenvolupava en cases on no sols es cuinava, menjava i dormia, sinó que també s'hi duïen a terme activitats artesanals i metal·lúrgiques, i fins i tot cultes als avantpassats i les divinitats.

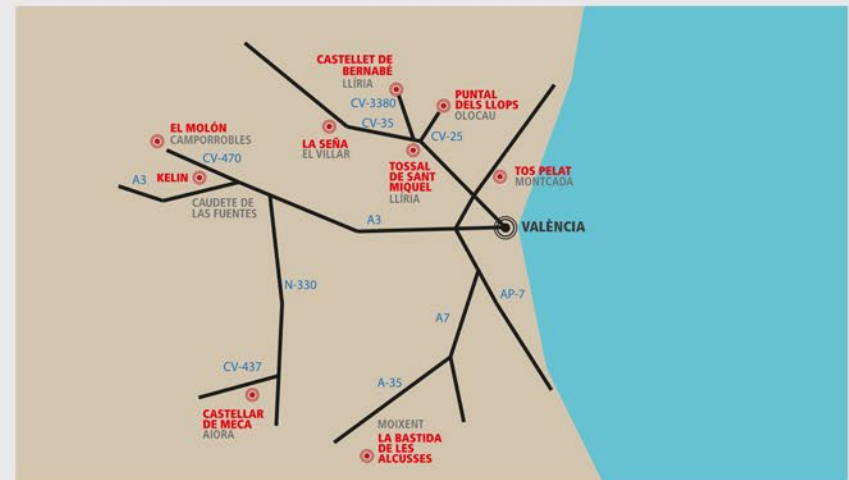


Àngel Sánchez Molina / MPV



Salud Cebells Camps

Jaciments de la ruta



Els ibers a Caudete de las Fuentes

Kelin, la superfície del qual és d'unes 10 hectàrees, va ser ocupat des del segle VII fins al segle I aC. Des del primer moment, una part dels seus habitants va mantindre contactes amb poblacions costaneres a través de les quals van arribar a aquestes terres les primeres àmfores de vi i, probablement, el coneixement per a cultivar la vinya i elaborar els seus propis vins.

Quin és el seu paper en la història dels ibers?

La posició de Kelin al centre de la comarca, prop de recursos aquífers i agrícoles i amb una comunicació excel·lent, va permetre que, amb el temps, es convertira en la capital de la comarca des d'on es va organitzar l'explotació del territori mitjançant la construcció de fortins i el desenvolupament d'un poblament rural important.

Com era la vida quotidiana?

Les activitats agropecuàries són les que proporcionaven el suport bàsic. No obstant això, algunes famílies van practicar de manera complementària la metal·lúrgia del bronze i, a partir del segle V aC, també del ferro. Unes altres, en canvi, van dedicar part dels seus excedents agrícoles a les activitats comercials. Amb els beneficis obtinguts van poder aconseguir productes i objectes exòtics com la vaixel·la grega, penjolls de pasta de vidre i pintes d'ivori.

Com sabem el seu nom?

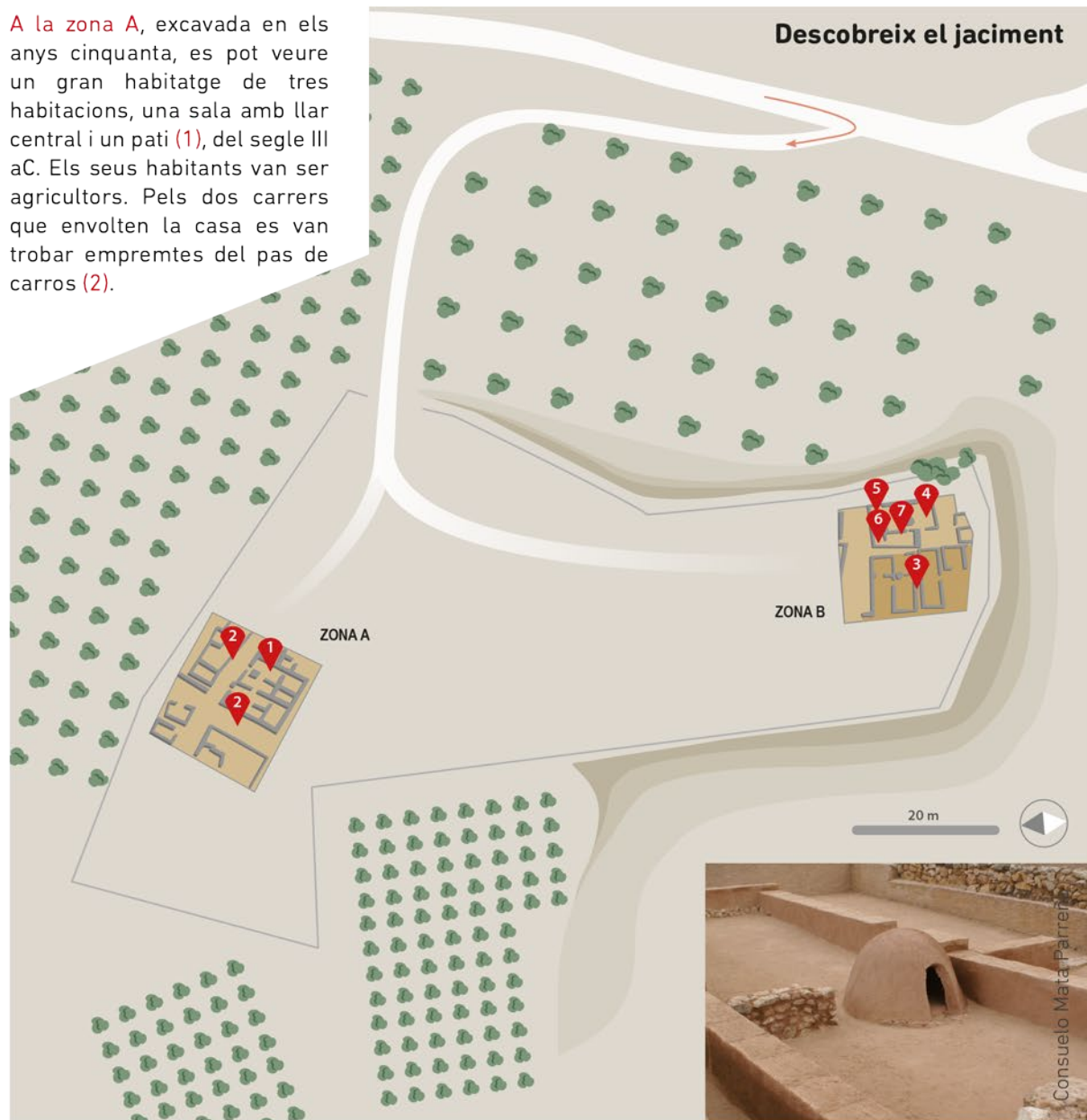
Kelin és el nom iber que apareix en el revers de les monedes de bronze, asos i mitats, que es van encunyar en aquest lloc durant el segle II aC.

Per què s'abandona?

Durant els primers anys del segle I aC, els enfrontaments civils a Roma es van traslladar a Hispània. Els dos bans enfrontats van buscar aliances entre els indígenes. Kelin, igual que altres ciutats iberes o romanes com Valentia, es van posar al costat de Quint Sertori, membre del partit popular. Fins a l'any 75 aC la guerra li va ser favorable, però finalment C. Pompeu, enviat pel Senat, va aconseguir derrotar-lo l'any 72 aC. Totes les ciutats partidàries de Sertori van ser destruïdes, entre elles, Kelin. El lloc va ser abandonat i la població es va traslladar a l'emplaçament actual del municipi. Durant el període islàmic (segles VIII-XII dC) al seu solar es van construir sitges i, amb posterioritat, es va transformar en camps de cultiu.



A la **zona A**, excavada en els anys cinquanta, es pot veure un gran habitatge de tres habitacions, una sala amb llar central i un pati (1), del segle III aC. Els seus habitants van ser agricultors. Pels dos carrers que envolten la casa es van trobar empremtes del pas de carros (2).



La ciutat de Kelin té una gran extensió però la zona visitable està limitada a dues zones.



A la **zona B**, excavada entre 1989 i 2002, es pot veure un conjunt de cases allargades del moment fundacional (3) (segle VII aC). També s'hi pot veure un habitatge de quatre habitacions del segle III aC, amb una gran sala amb llar central i dos bancs adossats (4), un taller de forja (5), una habitació amb un molí (6) i un celler on s'emmagatzemaven unes setanta àmfores (7). Hi vivia una família més acomodada que la que ocupava l'habitatge de la zona A.



Com arribar a

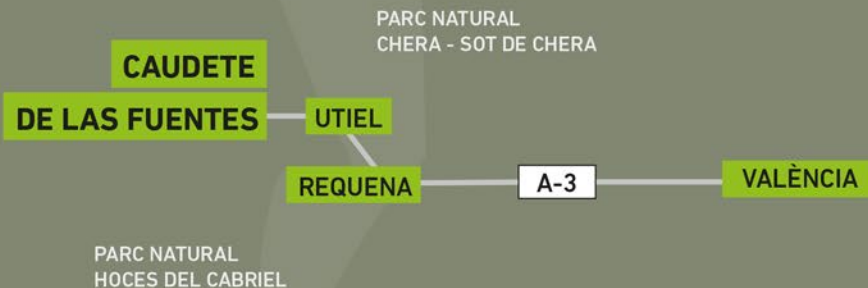
kelin

Des de la zona d'aparcament de l'Alameda:
5 minuts amb cotxe i uns 10/15 minuts a peu
470 m de longitud
35 m de desnivell



Kelin es troba situat sobre una llima al sud-oest de Caudete de las Fuentes. El seu punt més elevat, 800 m d'altitud, permet tindre una bona visibilitat de l'altiplà de Requena-Utiel cap al nord i l'est.

Al peu de la llima discorre el riu Madre, afluent del Magre, una de les principals raons per les quals es degué assentar la població en aquell lloc, ja que en les seues riberes hi ha una vega fèrtil. En aquest punt, a més, s'encreuen dues vies de comunicació importants: la procedent de Terol i la que uneix la costa amb l'interior peninsular.



VISITES GUIADES

Reserva prèvia

962 319 002

(telefonar de dilluns a divendres, de 9 a 14 h)

caudete_admin@gva.es

caudete_conta@gva.es

www.facebook.com/KelinRecintoArqueologico

Ajuntament de

Caudete de las Fuentes

C/ García Berlanga, 5

962 319 002

Museu de Prehistòria de València

C/ Corona, 36. València

963 883 579

www.museuprehistoriavalencia.es

