



puntal dels llops olocau

Un fortí als cims de la serra Calderona



RUTA DELS
IBERS
VALENCIA


Qui eren els ibers?

Els ibers van habitar la façana oriental de la península ibèrica entre els segles VI i II abans de la nostra era. Els trets culturals dels ibers variaven d'un territori a un altre. Els qui van habitar a la zona valenciana van ser denominats edetans i contestans per alguns viatgers i geògrafs grecollatins.

Constituïen una societat jerarquitzada, governada per una elit que organitzava l'explotació del camp i controlava les relacions comercials des de ciutats fortificades. La vida quotidiana es desenvolupava en cases on no sols es cuinava, menjava i dormia, sinó que també s'hi duïen a terme activitats artesanals i metal·lúrgiques, i fins i tot cultes als avantpassats i les divinitats.

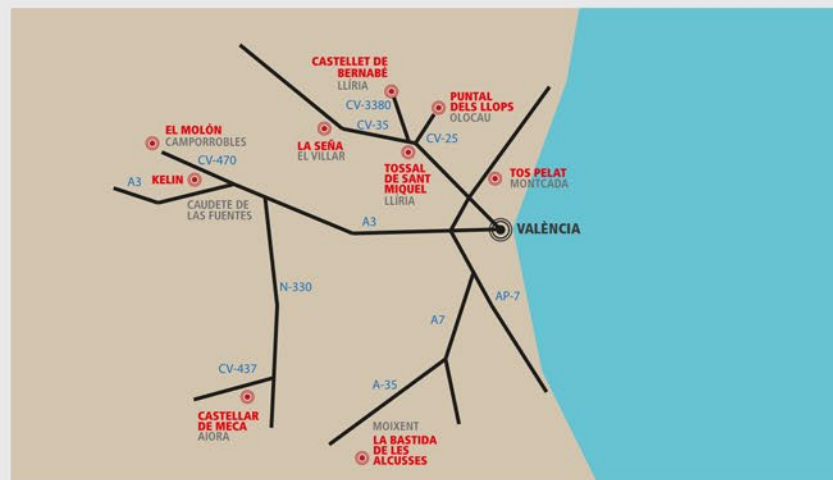


José Ricardo Giménez Mezquita



Angel Sánchez Molina / MPV

Jaciments de la ruta



Els ibers a Olocau

El Puntal dels Llops va ser ocupat des del segle V al II aC. Al poblat residien aproximadament trenta persones: un aristòcrata eqüestre amb els seus parents i servidors. El lloc va formar part de la xarxa de control del territori ibèric d'Edeta (Tossal de Sant Miquel, Llúria) i es va destruir amb l'arribada dels exèrcits romans.

Com es va construir?

Hui són només visibles els fonaments de pedra de les construccions. Hem d'imaginar sobre aquests les parets d'atovó (rajoles de fang i palla assecades al sol), lluides i emblanquinades. Els sostres, plans a manera de terrassa, consistien en un entramat de bigues i rollis de fusta i una coberta vegetal, de canyís o romer, que sostenia una capa de terra. Fixa't en les escales adossades a les façanes: indiquen que hi hagué un pis superior, encara que hui en dia són només visibles les plantes baixes.

Com era la vida quotidiana?

Les labors agropecuàries, mineres i artesanals ocupaven una gran part de la jornada tal com ho demostren les eines (llegones, podalls, falçs, destrals i aixes), forns metal·lúrgics i nombrosos telers trobats. Els productes obtinguts s'intercanviaven amb els d'altres grups de l'entorn edetà. Alguns dels seus habitants també es dedicaven a les tasques de vigilància i defensa pròpies d'aquests fortins.

Com va ser la seua destrucció?

El Puntal va ser abandonat precipitadament a principi del segle II aC. La destrucció del poblat es relaciona amb els canvis territorials i polítics que introduir els romans durant la conquesta de la península.

La torre era un lloc de vigilància i comunicació amb altres fortins amb els quals el Puntal formava una xarxa de control del territori. Des de la torre es domina l'accés i l'entorn.

Descobreix el jaciment

Penseu en el poblat com una xicoteta fortalesa. L'assentament és fàcilment defensable a causa de la seua ubicació, al costat d'un talús, i als recintes murallats que el circumsden. Un pany de mur de menys d'un metre d'amplària delimita l'àrea habitable i un altre exterior, fet amb grans blocs, defensa l'entrada.

(1) Espai central amb llar. Capella domèstica. (2) Espai amb llar, àrea de cuina, mòlta, magatzem, tèxtil i metal·lúrgia. (3) Espai complementari de magatzem i metal·lúrgia. (4) Espai principal: activitats domèstiques, mòlta, magatzem, tèxtil i aixovar de rang masculí. (5 i 6) Espais de transformació d'aliments, metal·lúrgia i teixits. (7, 9, 10 i 11) Espais no actius. (12 i 13) Espais d'activitat limitada: armament i àrea de mòlta. (14) Espai amb llar. Capella domèstica. (8, 15, 16 i 17) Espais molt espoliats.



Àngel Sánchez Molina / MPV



Vista des del jaciment

Àngel Sánchez Molina / MPV

Com arribar al

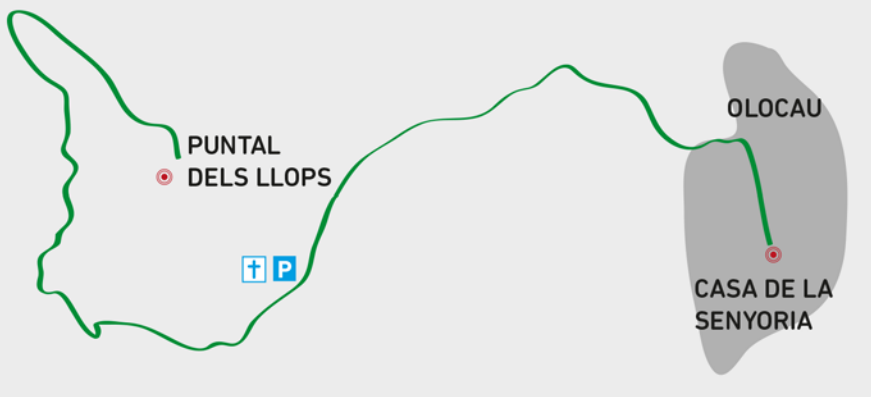
puntal dels llops

Des de l'aparcament:

35 minuts a peu
1,4 km de longitud
125 m de desnivell

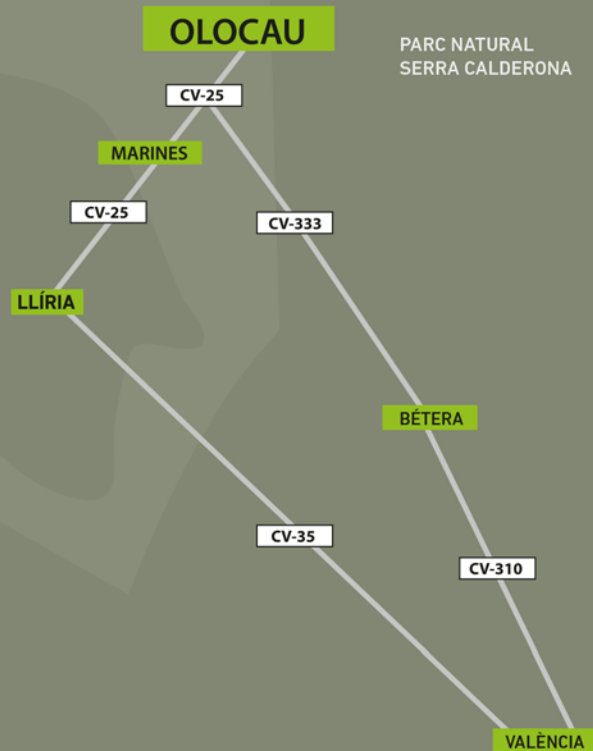
Des de la Casa de la Senyoria:

50 minuts a peu
2,5 km de longitud
150 m de desnivell



El Puntal dels Llops ocupa un dels promontoris de la Serra Calderona més meridionals, des d'on es domina el corredor del Carraixet i el pla del Camp de Túria fins a la costa.

És un paratge natural amb la vegetació característica dels paisatges mediterranis sotmesos a mil·lennis de pressió humana. Els vessants, amb matoll baix i pins, van estar ocupats per cultius hui abandonats. Els arbres fruiters i els bancals que trobem al nostre pas en són una bona prova. Hi destaquen les oliveres i les figueres que ja eren cultivades en època ibèrica. L'espart, tan present a les solanes, va ser recol·lectat per a elaborar arresus, cistelles, cordes o estores.



VISITES GUIADES

Reserva prèvia

672 794 404
(telefonar de dimecres a diumenge,
de 10 a 14 h)
puntal.llops@olocau.es
www.facebook.com/elpuntaldelsllopsolocau

Ajuntament d'Olocau
Oficina de Turisme i Casa de la Senyoria
C/ Sant Josep, 28
962 739 650
www.olocau.es

Museu de Prehistòria de València
C/ Corona, 36. València
963 883 579
www.museuprehistoriavalencia.es

