



la Seña

el villar

Una aldea ibera als peus dels Serrans



RUTA DELS
IBERS
VALÈNCIA

Qui eren els ibers?

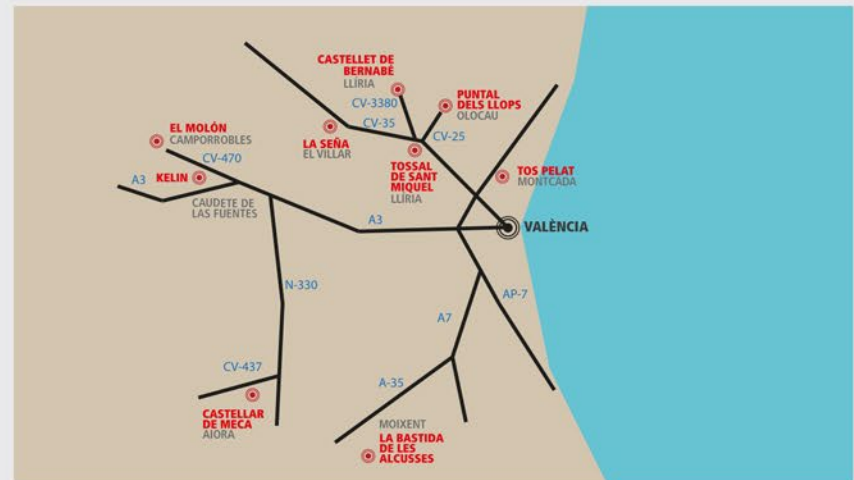
Els ibers van habitar la façana oriental de la península ibèrica entre els segles VI i II abans de la nostra era. Els trets culturals dels ibers variaven d'un territori a un altre. Els qui van habitar a la zona valenciana van ser denominats edetans i contestans per alguns viatgers i geògrafs grecollatins.

Constituïen una societat jerarquitzada, governada per una elit que organitzava l'explotació del camp i controlava les relacions comercials des de ciutats fortificades. La vida quotidiana es desenvolupava en cases on no sols es cuinava, menjava i dormia, sinó que també s'hi duïen a terme activitats artesanals i metal·lúrgiques, i fins i tot cultes als avantpassats i les divinitats.



Grup senderisme Suelas Desgastadas

Jaciments de la ruta



Els ibers al Villar

No tots els ibers vivien en altura...

Un dels aspectes més interessants d'aquest llogaret és la seua ubicació en el pla, al peu dels camps de labor i al costat d'un curs d'aigua, la qual cosa denota clarament la dedicació agrària dels seus habitants. El recinte que envolta el poblat servia com a paret posterior dels habitatges i protegia la comunitat dels perills externs. Les cases eren d'una sola planta i algunes tenien patis amb entrades àmplies que donaven al carrer per a facilitar la circulació de carros.

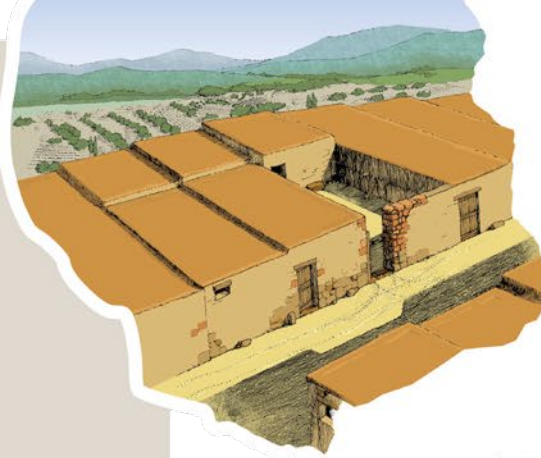
Era una comunitat autosuficient?

Els habitants de La Seña feien labors agropecuàries i artesanals, com ho demostren les troballes de les llavors dels cultius, els ossos dels animals que formaven els seus ramats o les eines de treball. Una almàssera amb dues premses de pedra per a l'obtenció de l'oli ens parla de la importància de l'explotació de l'olivera en aquesta comunitat. La metal·lúrgia està testificada per les escòries de plom i els lingots de ferro, metalls que proporcionaven una font de riquesa per al comerç d'altres objectes i béns.


Per què es va abandonar?

La Seña va ser incendiat i abandonat al principi del segle II aC, en un procés relacionat amb els canvis territorials i polítics que van dur a terme els romans durant la conquesta de la Península Ibèrica. Aquests canvis van afectar molts assentaments edetans, des de la capital, Edeta (Tossal de Sant Miquel, Lliria), fins a caserius (Castellet de Bernabé, Lliria) o fortins (Puntal dels Llops, Olocau).

La Seña és un llogaret amb dos nivells d'ocupació superposats. Un primer assentament dels segles VI-V aC va ser totalment reorganitzat amb un urbanisme de carrers amples i amb illes de cases amb pati. Aquest segon poblat va estar habitat fins al principi del segle II aC. La Seña va formar part del territori polític i econòmic de la ciutat d'Edeta (Tossal de Sant Miquel, Lliria) igual que altres poblats dedicats a l'explotació agropecuària.



Helena Bonet Rosado
Ángel Sánchez Molina / MPV



Francisco Chiner Vives
Ángel Sánchez Molina / MPV

Actualment es poden visitar zones corresponents als dos moments d'ocupació. Un dels sectors d'habitatges està travessat per un carrer ample. El mur perimetral que envolta l'assentament també és visitable.

1. Recinte perimetral
2. Restes del primer poblat dels segles VI-V a.C.
3. Almàssera
4. Carrer
5. Cases amb pati de la segona ocupació (segles V-II a.C.)



Miguel Marco Escamilla

Com arribar a

la Seña

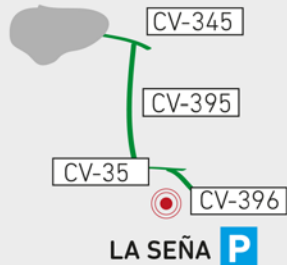
Des d'El Villar a l'aparcament:

8 minuts amb cotxe
6 km de longitud
100 m de desnivell

Des de la zona d'aparcament:

1 minut a peu
100 m de longitud
2 m de desnivell
L'accés al jaciment és per una senda a la dreta de la carretera

EL VILLAR



La Seña està a la plana del Villar, una cubeta a 400 metres sobre el nivell del mar, al costat de la rambla de La Aceña o Seña.

El paratge és una plana entre els relleus dels turons de Casinos i Losa del Obispo, amb una xicoteta llacuna al centre, hui desapareguda.

L'assentament se situa en un entorn propici per a les labors agrícoles. Hui, com fa 2.500 anys, els camps estan ocupats per cultius de fruiters tradicionals mediterranis com la vinya, les oliveres i els ametlers.

EL VILLAR

CV-395

CASINOS

PARC NATURAL
SERRA CALDERONA

LLÍRIA

PARC NATURAL
TÚRIA

CV-35

VALÈNCIA

INFORMACIÓ DE VISITES

Ajuntament del Villar

Plaza de la Iglesia, 1
962 720 002
962720002@terra.es
www.villardelarzobispo.es

Museu de Prehistòria de València

C/ Corona, 36. València
963 883 579
www.museuprehistoriavalencia.es

